



### Característiques de l'arbre

Nom: *Alzina*  
Família: *Fagàcies*  
Gènere: *Quercus*  
Espècie: *Ilex*  
Alçada: *19 m*  
Perímetre tronc a 1 m : *3,64 m*  
Perímetre soca : *4 m*  
Amplada de capçada: *18 m*.  
Forma de capçada : *escampada*  
Edat aprox.: *centenària*  
Estat de conservació: *bo*

### Altres


5 branques derivades del tronc principal de 225 a 250 cm. de perímetre.

### Localització

Carrer: *Rbla. Jardí ( cantonada Nard )*  
Sector: *Rossinyol*  
GPS - Latitud : *420526*  
GPS-Longitud : *4590777*







### Característiques de l'arbre


Nom: *Roure*  
Família: *Fagàcies*  
Gènere: *Quercus*  
Espècie: *Cerrioides*  
Alçada: *20 m*  
Perímetre tronc a 1 m : *2,70 m*  
Perímetre soca : *2,70 m*  
Amplada de capçada: *15 m.*  
Forma de capçada : *vano*  
Edat aprox.: *centenària*  
Estat de conservació: *regular/bo*

### Altres


A partir de 2m. forqueta de dos  
branques de 104 i 84 cm. perím.  
Conjunt de Roures

### Localització

Carrer: *Rbla. Mn.J.Verdaguer /Pge Can  
Bord*  
Sector: *Aqualonga*  
GPS - Latitud : *420491*  
GPS-Longitud : *4590173*







### Característiques de l'arbre

Nom: *Til.ler*  
Família: *Tiliàceas*  
Gènere: *Tilia*  
Espècie: *Cordata*  
Alçada: *19 m*  
Perímetre tronc a 1 m : *1,77 m*  
Perímetre soca : *2,44 m*  
Amplada de capçada: *16 m.*  
Forma de capçada : *escampada*  
Edat aprox.: *80 anys*  
Estat de conservació: *bo*

### Localització

Carrer: *Pg. Alzina ( Pg.Mas Roig/Ametller)*  
Sector: *Aqualonga*  
GPS - Latitud : *420618*  
GPS-Longitud : *4590173*

### Altres

Del tronc principal surten 15 branques primàries.







### Característiques de l'arbre

Nom: *Plàtan*  
Família: *Platanàcies*  
Gènere: *Platanus*  
Espècie: *x hybrida*  
Alçada: *25 m*  
Perímetre tronc a 1 m : *2,42 m*  
Perímetre soca : *3,29 m*  
Amplada de capçada: *19 m.*  
Forma de capçada : *irregular*  
Edat aprox.: *80 anys*  
Estat de conservació: *bo*

### Altres


Situat a zona de plataners

### Localització

Carrer: *Av. Can Monmany/Av. Castellot*  
Sector: *Monmany*  
GPS - Latitud : *420019*  
GPS-Longitud : *4590001*







### Característiques de l'arbre


Nom: *Roure*  
Família: *Fagàcies*  
Gènere: *Quercus*  
Espècie: *Cerrioides*  
Alçada: *24 m*  
Perímetre tronc a 1 m : *2,28m*  
Perímetre soca : *2,45 m*  
Amplada de capçada : *16 m.*  
Forma de capçada : *vano*  
Edat aprox.: *70 anys*  
Estat de conservació: *molt bo*

### Localització

Carrer: *Tórtora/Av. Castellot*  
Sector: *Regadiu*  
GPS - Latitud : *419670*  
GPS-Longitud : *4590521*







### Característiques de l'arbre

Nom: *Càrpinus*  
Família: *Corilàcies*  
Gènere: *Carpinus*  
Espècie: *Betulus*  
Alçada: 20 m  
Perímetre tronc a 1 m : 1,1 m.  
Perímetre soca : 1,35 m.  
Amplada de capçada: 20 m.  
Forma de capçada : *extesa*  
Edat aprox.: 40 anys  
Estat de conservació: *bo*

### Localització

Carrer: *Tórtora/Av. Castellot*  
Sector: *Regadiu*  
GPS - Latitud : 419670  
GPS-Longitud : 4590521

### Altres

Conjunt de 3 arbres







### Característiques de l'arbre

Nom: *Alzina*  
Família: *Fagàcies*  
Gènere: *Quercus*  
Espècie: *Ilex*  
Alçada: *12 m*  
Perímetre tronc a 1 m : *1,83 m*  
Perímetre soca : *3,19 m*  
Amplada de capçada: *13 m*.  
Forma de capçada : *escampada*  
Edat aprox.: *80 anys*  
Estat de conservació: *bo*

### Altres

Conjunt de 2 alzines

### Localització

Carrer: *Can Badal*  
Sector: *Les Bobines*  
GPS - Latitud : *420615*  
GPS-Longitud : *4589520*







### Característiques de l'arbre

Nom: *Cedre*

Família: *Pinàceas*

Gènere: *Cedrus*

Espècie: *Atlantica Glauca*

Alçada: *25 m*

Perímetre tronc a 1 m : *2,30 m*

Perímetre soca : *2,57 m*

Amplada de capçada: *22 m.*

Forma de capçada : *cònica*

Edat aprox.: *80 anys*

Estat de conservació: *bo*

### Localització

Carrer: *Torrent*

Sector: *Les Bobines*

GPS - Latitud : *420382*


GPS-Longitud : *4589586*

### Altres

Molt mal podat per ENDESA







### Característiques de l'arbre

Nom: *Xiprer*  
Família: *Cupressàcies*  
Gènere: *Cupressus*  
Espècie: *Arizona*  
Alçada: 27 m  
Perímetre tronc a 1 m : 1,40 m  
Perímetre soca : 2,15 m  
Amplada de capçada: 15 m.  
Forma de capçada : *cònica*  
Edat aprox.: 80 anys  
Estat de conservació: *bo*

### Localització

Carrer: *Rbla. Jardí (Pg. Hortènsia/Pg. Rubí)*  
Sector: *Rossinyol*  
GPS - Latitud : 421113  
GPS-Longitud : 4590864







### Característiques de l'arbre

Nom: *Cedre*  
Família: *Pinàceas*  
Gènere: *Cedrus*  
Espècie: *Deodara*  
Alçada: *22 m*  
Perímetre tronc a 1 m : *1,70 m*  
Perímetre soca : *1,75 m*  
Amplada de capçada: *18 m.*  
Forma de capçada : *cònica*  
Edat aprox.: *80 anys*  
Estat de conservació: *bo*

### Localització

Carrer: *Pg. Merla (Pg. Esparver/Gafarró)*  
Sector: *Rossinyol*  
GPS - Latitud : *420244*  
GPS-Longitud : *4590748*







### Característiques de l'arbre



Nom: *Roure*  
Família: *Fagàcies*  
Gènere: *Quercus*  
Espècie: *Cerrioides*  
Alçada: *20 m*  
Perímetre tronc a 1 m : *2,97 m*  
Perímetre soca : *2,78 m*  
Amplada de capçada: *15 m.*  
Forma de capçada : *parasol*  
Edat aprox.: *centenari*  
Estat de conservació: *bo*

### Localització

Carrer: *Camí C. Montserrat/Marcos Redondo*  
Sector: *Mas Fuster*  
GPS - Latitud : *420748*  
GPS-Longitud : *4589566*

### Altres

Tres branques de 1,25 a 1,30 m perímetre







### Característiques de l'arbre


Nom: *Arbre de l'amor*  
Família: *Lleguminoses*  
Gènere: *Cercis*  
Especie: *Siliquastrum*  
Alçada: *15 m*  
Perímetre tronc a 1 m : *1,5 m.*  
Perímetre soca : *1,6 m.*  
Amplada de capçada: *8 m.*  
Forma de capçada : *irregular*  
Edat aprox.: *40 anys*  
Estat de conservació: *bo*

### Localització

Carrer: *Nart/Verdum*  
Sector: *Aqualonga*  
GPS - Latitud : *420605*  
GPS-Longitud : *4590307*







### Altres

Conjunt d'alzines sureres



### Característiques de l'arbre

Nom: *Surera*  
Família: *Fagàcies*  
Gènere: *Quercus*  
Espècie: *Suber*  
Alçada: **18 m**  
Perímetre tronc a 1 m : **1,5 m.**  
Perímetre soca : **1,9 m.**  
Amplada de capçada: **14 m.**  
Forma de capçada : *escampada*  
Edat aprox.: **50 anys**  
Estat de conservació: *bo*

### Localització

Carrer: *Rbla M. J. Verdager/ P. Caçadors*  
Sector: *Aqualonga*  
GPS - Latitud : **420742**  
GPS-Longitud : **4590316**







### Localització

Carrer: *P. Tossal (P. Prat/P. Vall)*  
Sector: *Monmany*  
GPS - Latitud : *419360*  
GPS-Longitud : *4589985*



### Característiques de l'arbre

Nom: *Xiprer*  
Família: *Cupressàcies*  
Gènere: *Cupressus*  
Espècie: *Sempervirens*  
Alçada: *27 m*  
Perímetre tronc a 1 m : *2,12 m.*  
Perímetre soca : *2,43 m.*  
Amplada de capçada : *4 m.*  
Forma de capçada : *cònica*  
Edat aprox.: *60 anys*  
Estat de conservació: *bo*







### Característiques de l'arbre

Nom: *Pi blanc*  
Família: *Pinàceas*  
Gènere: *Pinus*  
Espècie: *Halepensis*  
Alçada: *29 m*  
Perímetre tronc a 1 m : *3,20 m.*  
Perímetre soca : *3,90 m.*  
Amplada de capçada: *24 m.*  
Forma de capçada : *irregular*  
Edat aprox.: *70 anys*  
Estat de conservació: *bo*

### Localització

Carrer: *Can Monmany*  
Sector: *Monmany*  
GPS - Latitud : *419227*  
GPS-Longitud : *4589587*





Data: Juny 2005

## Arbres de Valldoreix

Fitxa 16




### Característiques de l'arbre

Nom: *Morera*  
Família: *Moràcies*  
Gènere: *Morus*  
Espècie: *Alba*  
Alçada: *12 m*  
Perímetre tronc a 1 m : *0,80 m*  
Perímetre soca : *1 m*  
Amplada de capçada: *6 m*.  
Forma de capçada : *irregular*  
Edat aprox.: *25 anys*  
Estat de conservació: *bo*

### Localització

Carrer: *Av. M. J. Verdaguer/Torrent d'en Nonell*  
Sector: *Mas Roig*  
GPS - Latitud : *419940*  
GPS-Longitud : *4590507*







### Característiques de l'arbre


Nom: *Eucalyptus*  
Família: *Mirtàcies*  
Gènere: *Eucalyptus*  
Espècie: *Globulus*  
Alçada: 16 m  
Perímetre tronc a 1 m : 1 m.  
Perímetre soca : 1,20 m  
Amplada de capçada: 5 m.  
Forma de capçada : *irregular*  
Edat aprox.: 30 anys  
Estat de conservació: *bo*

### Localització

Carrer: *Can Cussó*  
Sector: *Colònia Montserrat*  
GPS - Latitud : 420920  
GPS-Longitud : 4589341








### Característiques de l'arbre


Nom: *Erable*  
Família: *Aceràcies*  
Gènere: *Acer*  
Especie: *Platanoides*  
Alçada: *9 m*  
Perímetre tronc a 1 m : *0,6 m.*  
Perímetre soca : *0,8 m.*  
Amplada de capçada: *7 m.*  
Forma de capçada : *vano*  
Edat aprox.: *10 anys*  
Estat de conservació: *regular*

### Localització

Carrer: *Av. A. R. Escayola*  
( *Pg. Nard/Pg. Canari*)  
Sector: *Rossinyol*  
GPS - Latitud : *420437*  
GPS-Longitud : *4590522*







### Localització

Carrer: *Pg. Rossinyol (Rata Pinyada/T. Nonell)*  
Sector: *Mas Roig*  
GPS - Latitud : *420272*  
GPS-Longitud : *4590421*

### Característiques de l'arbre

Nom: *Magnòlia*  
Família: *Magnoliàcies*  
Gènere: *Magnolia*  
Espècie: *Grandiflora*  
Alçada: *12 m*  
Perímetre tronc a 1 m : *1,20 m.*  
Perímetre soca : *1,30 m.*  
Amplada de capçada: *5 m.*  
Forma de capçada : *pendular*  
Edat aprox.: *50 anys*  
Estat de conservació: *molt bo*

### Altres

Ben cuidada







### Característiques de l'arbre



Nom: *Palmera de Canàries*  
Família: *Palmes*  
Gènere: *Phoenix*  
Espècie: *Canariensis*  
Alçada: **14 m**  
Perímetre tronc a 1 m : **1,75 m.**  
Perímetre soca : **1,50 m.**  
Amplada de capçada: **10 m.**  
Forma de capçada : *vano*  
Edat aprox.: **75 anys**  
Estat de conservació: *bo*

### Localització

Carrer: *Pg. Verdum / Pl. Maria Sabater*  
Sector: *Aqualonga*  
GPS - Latitud : **420605**  
GPS-Longitud : **4590307**








### Característiques de l'arbre


Nom: *Pi Pinyoner*  
Família: *Pinàceas*  
Gènere: *Pinus*  
Espècie: *Pinea*  
Alçada: *11 m*  
Perímetre tronc a 1 m : *2,75 m*  
Perímetre soca : *2,80 m*  
Amplada de capçada: *11 m.*  
Forma de capçada : *parasol*  
Edat aprox.: *60 anys*  
Estat de conservació: *bo*

### Localització

Carrer: *Plaça Estació*  
Sector: *Can Cadena*  
GPS - Latitud : *422257*  
GPS-Longitud : *4590164*







### Característiques de l'arbre



Nom: *Robinia*  
Família: *Lleguminoses*  
Gènere: *Robinia*  
Espècie: *Pseudoacacia*  
Alçada: **12 m**  
Perímetre tronc a 1 m : **1,8 m**  
Perímetre soca : **2 m**  
Amplada de capçada : **11 m.**  
Forma de capçada : *irregular*  
Edat aprox.: **30 anys**  
Estat de conservació: *bo*

### Localització

Carrer: *Pg.Nard (Torrent d'en Nonell)*  
Sector: *Aqualonga/Rossinyol*  
GPS - Latitud : **420529**  
GPS-Longitud : **4590394**

### Altres

Col·lectiu de 12 arbres







### Característiques de l'arbust

Nom: *Pitòspor*  
Família: *Pitosporàcies*  
Gènere: *Pittosporum*  
Espècie: *Tobira*  
Alçada: 4,5 m  
Perímetre tronc a 1 m :  
Perímetre soca : 2 m  
Amplada de capçada: 7 m.  
Forma de capçada : *extesa*  
Edat aprox.: *centenari*  
Estat de conservació: *bo*

### Localització

Carrer: *Can Majó*  
Sector: *Can Cadena*  
GPS - Latitud : 422040  
GPS-Longitud : 4590306








### Localització

Carrer: *Torrent d'en Nonell/Pg. Nard*  
Sector: *Aqualonga*  
GPS - Latitud : *420529*  
GPS-Longitud : *4590394*



### Característiques de l'arbre

Nom: *Pi blanc*  
Família: *Pinàceas*  
Gènere: *Pinus*  
Espècie: *Halepensis*  
Alçada: *38 m*  
Perímetre tronc a 1 m : *2,20 m.*  
Perímetre soca : *3 m.*  
Amplada de capçada: *12 m.*  
Forma de capçada : *irregular*  
Edat aprox.: *50 anys*  
Estat de conservació: *bo*







### Característiques de l'arbre

Nom: *Palmera de Canàries*  
Família: *Palmes*  
Gènere: *Phoenix*  
Espècie: *Canariensis*  
Alçada: **11 m**  
Perímetre tronc a 1 m : **2,30 m.**  
Perímetre soca : **3,90 m.**  
Amplada de capçada: **7 m.**  
Forma de capçada : *vano*  
Edat aprox.: **65 anys**  
Estat de conservació: *bo*

### Localització

Carrer: *Pg. Munera (Av. Mas Fuster/Pg. Alegria)*  
Sector: *Can Enric / La Miranda*  
GPS - Latitud : **421384**  
GPS-Longitud : **4589962**







### Característiques de l'arbre

Nom: *Cedre*  
Família: *Pinàcies*  
Gènere: *Cedrus*  
Espècie: *Deodara*  
Alçada: *20 m*  
Perímetre tronc a 1 m : *1,70 m.*  
Perímetre soca : *1,70 m.*  
Amplada de capçada: *9 m.*  
Forma de capçada : *cònica*  
Edat aprox.: *60 anys*  
Estat de conservació: *bo*

### Localització

Carrer: *Pg. Canari (Pg. Garsa/T. d'en Nonell)*  
Sector: *Mas Roig*  
GPS - Latitud : *420364*  
GPS-Longitud : *4590371*







### Característiques de l'arbre

Nom: *Píce*  
Família: *Pinàcies*  
Gènere: *Píce*  
Espècie: *Excelsa*  
Alçada: *12 m*  
Perímetre tronc a 1 m : *0,80 m.*  
Perímetre soca : *0,90 m.*  
Amplada de capçada: *7 m.*  
Forma de capçada : *cònica*  
Edat aprox.: *55 anys*  
Estat de conservació: *bo*

### Localització

Carrer: *Pg. Pintor Romero (C. Cisneros/P. Murillo)*  
Sector: *Ca N'Enric / La Miranda*  
GPS - Latitud : *421455*  
GPS-Longitud : *4589860*






Data: Abril 2005

## Arbres de Valldoreix

Fitxa 28



### Característiques de l'arbre

Nom: *Xiprer*  
Família: *Cupressàcies*  
Gènere: *Cupressus*  
Espècie: *Sempervirens*  
Alçada: **32 m**  
Perímetre tronc a 1 m : **1,60 m**  
Perímetre soca : **2,60 m**  
Amplada de capçada: **18 m.**  
Forma de capçada : **cònica**  
Edat aprox.: **75 anys**  
Estat de conservació: **bo**

### Altres


Conjunt de 9 xipresus en cercle  
Amplada de capçada del conjunt  
Perímetre tronc i soca del més gran

### Localització

Carrer: *Pg. Piscina (Parc/Pg. Arbre)*  
Sector: *Monmany*  
GPS - Latitud : **419819**  
GPS-Longitud : **4590242**







### Característiques de l'arbre


Nom: *Xiprer*  
Família: *Cupressàcies*  
Gènere: *Cupressus*  
Espècie: *Sempervirens*  
Alçada: *20 m*  
Perímetre tronc a 1 m : *1,10*  
Perímetre soca : *1,20*  
Amplada de capçada: *4 m.*  
Forma de capçada : *cònica*  
Edat aprox.: *40 anys*  
Estat de conservació: *bo*

### Localització

Carrer: *Avet (Pg. Eucaliptus/Mir. Montserrat)*  
Sector: *Mas Roig*  
GPS - Latitud : *420252*  
GPS - Longitud : *4590023*







### Característiques de l'arbre

Nom: *Eucalyptus*  
Família: *Mirtàcies*  
Gènere: *Eucalyptus*  
Espècie: *Globulus*  
Alçada: 16 m  
Perímetre tronc a 1 m : 2 m.  
Perímetre soca : 2,45 m.  
Amplada de capçada: 8 m.  
Forma de capçada : *cònica*  
Edat aprox.: 30 anys  
Estat de conservació: *regular*

### Altres


Afectat pels freds de l'hivern del 2004

### Localització

Carrer: *Av.R.Escayola (Pg.Nard/Pg.Canari)*  
Sector: *Rossinyol*  
GPS - Latitud : 420486  
GPS-Longitud : 4590512







### Característiques de l'arbre

Nom: *Plàtan*  
Família: *Platanàcies*  
Gènere: *Platanus*  
Espècie: *x Hybrida*  
Alçada: **30 m.**  
Perímetre tronc a 1 m : **3,10 m**  
Perímetre soca : **4 m.**  
Amplada de capçada : **23 m.**  
Forma de capçada : *irregular*  
Edat aprox.: **80 anys**  
Estat de conservació: *bo*

### Localització


Carrer: *Font de Can Barba*  
Sector: *Can Barba*  
GPS - Latitud : **419088**  
GPS-Longitud : **4590414**

### Altres

Sis branques surten del tronc principal







### Característiques de l'arbre

Nom: *Alzina*  
Família: *Fagàcies*  
Gènere: *Quercus*  
Espècie: *Ilex*  
Alçada: *18 m.*  
Perímetre tronc a 1 m : *1,45 m*  
Perímetre soca : *2,90 m.*  
Amplada de capçada: *14 m.*  
Forma de capçada : *escampada*  
Edat aprox.: *70 anys*  
Estat de conservació: *bo*

### Localització

Carrer: *Tòrtora /Av. Castellot*  
Sector: *Regadiu*  
GPS - Latitud : *419670*  
GPS-Longitud : *4590521*







### Característiques de l'arbust



Nom: *Troana*  
Família: *Oleàcies*  
Gènere: *Ligustrum*  
Espècie: *Japonicum*  
Alçada: *15 m.*  
Perímetre tronc a 1 m : *1,70 m*  
Perímetre soca : *2,05 m.*  
Amplada de capçada: *10 m.*  
Forma de capçada : *vano/irregular*  
Edat aprox.: *80 anys*  
Estat de conservació: *bo*

### Localització

Carrer: *Av. A.R. Escayola ( Pg.Nard/Pg.Canari)*  
Sector: *Rossinyol*  
GPS - Latitud : *420486*  
GPS-Longitud : *4590512*







### Característiques de l'arbre


Nom: *Pi Pinyoner*  
Família: *Pinàcies*  
Gènere: *Pinus*  
Espècie: *Pinea*  
Alçada: **30 m.**  
Perímetre tronc a 1 m : **2,10 m**  
Perímetre soca : **2,50 m.**  
Amplada de capçada: **15 m.**  
Forma de capçada : **parasol**  
Edat aprox.: **centenari**  
Estat de conservació: **bo**

### Localització

Carrer: *Pg. Carena (Pg. Prat/Pg. Arbre)*  
Sector: *Monmany*  
GPS - Latitud : **419468**  
GPS-Longitud : **4590022**

### Altres

Forca de 2 troncs a 7 m. soca







### Característiques de l'arbre

Nom: *Teix*  
Família: *Taxàcies*  
Gènere: *Taxus*  
Espècie: *Baccata*  
Alçada: **12 m.**  
Perímetre de 1 tronc a 1 m : **0,60 m**  
Perímetre sota 3 troncs : **1,20 m.**  
Amplada de capçada: **7 m.**  
Forma de capçada : *irregular*  
Edat aprox.: **60 anys**  
Estat de conservació: *bo*

### Localització

Carrer: *Pg. Carena (Pg. Prat/Pg. Arbre)*  
Sector: *Monmany*  
GPS - Latitud : **419468**  
GPS-Longitud : **4590022**

### Altres

Soca formada per tres troncs







### Característiques de l'arbre

Nom: *Alzina*  
Família: *Fagàcies*  
Gènere: *Quercus*  
Espècie: *Ilex*  
Alçada: 20 m.  
Perímetre de 1 tronc a 1 m : 2,35 m  
Perímetre sota 3 troncs : 3,10 m.  
Amplada de capçada: 20 m.  
Forma de capçada : *escampada*  
Edat aprox.: *centenària*  
Estat de conservació: *bo*

### Altres

Sis branques a partir del tronc principal


### Localització

Carrer: *Can Monmany*  
Sector: *Monmany*  
GPS - Latitud : 419274  
GPS-Longitud : 4589320





Data: Juny 2005



### Característiques de l'arbre


Nom: *Til.ler*  
Família: *Tiliàcies*  
Gènere: *Tilia*  
Espècie: *Cordata*  
Alçada: *12 m*  
Perímetre tronc a 1 m : *1,8 m*  
Perímetre soca : *2,2 m*  
Amplada de capçada: *11 m.*  
Forma de capçada : *ovoidal*  
Edat aprox.: *30 anys*  
Estat de conservació: *bo*

### Localització

Carrer: *Pg. Tossal (Pg. Prat/Pg. Vall)*  
Sector: *Monmany*  
GPS - Latitud : *419562*  
GPS-Longitud : *4590010*








### Característiques de l'arbre


Nom: *Palmera de Canàries*  
Família: *Palmes*  
Gènere: *Phoenix*  
Espècie: *Canariensis*  
Alçada: *12 m.*  
Perímetre de 1 tronc a 1 m : *2,20 m*  
Perímetre soca 3 troncs : *2,60 m.*  
Amplada de capçada: *8 m.*  
Forma de capçada : *vano*  
Edat aprox.: *60 anys*  
Estat de conservació: *bo*

### Localització

Carrer: *Pg. Tossal ( Pg.Prat/Pg. Vall)*  
Sector: *Monmany*  
GPS - Latitud : *419562*  
GPS-Longitud : *4590010*







### Característiques de l'arbre


Nom: *Robínia*  
Família: *Lleguminoses*  
Gènere: *Robinia*  
Espècie: *Pseudoacacia*  
Alçada: *3,5 m.*  
Perímetre de 1 tronc a 1 m : *1,30 m*  
Perímetre soca 3 troncs : *1,50 m.*  
Amplada de capçada: *2,5 m.*  
Forma de capçada : *irregular*  
Edat aprox.: *centenària*  
Estat de conservació: *deficient*

### Altres

Colectiu de 8 robínies, dos de les quals estan mortes

### Localització

Carrer: *Can Monmany*  
Sector: *Monmany*  
GPS - Latitud : *419189*  
GPS-Longitud : *4589524*







### Característiques de l'arbre

Nom: *Olivera*  
Família: *Oleàcies*  
Gènere: *Olea*  
Espècie: *Europaea*  
Alçada: *6 m*  
Perímetre tronc a 1 m : *3,70 m*  
Perímetre soca : *5,60 m*  
Amplada de capçada: *5 m.*  
Forma de capçada : *irregular*  
Edat aprox.: *centenària*  
Estat de conservació: *regular*

### Altres

Col·lectiu de 6 oliveres

### Localització

Carrer: *Can Monmany*  
Sector: *Monmany*  
GPS - Latitud : *419218*  
GPS-Longitud : *4589475*







### Característiques de l'arbre


Nom: *Ginkgo*  
Família: *Ginkgoàcies*  
Gènere: *Ginkgo*  
Espècie: *Biloba*  
Alçada: 10 m  
Perímetre tronc a 1 m : 0,50 m.  
Perímetre soca : 0,70 m.  
Amplada de capçada: 4 m.  
Forma de capçada : *cònica*  
Edat aprox.: 20 anys  
Estat de conservació: *bo*

### Altres

Arbre sense parentius i més antic del món

### Localització

Carrer: *Pg. Nard / Rbla Jardí*  
Sector: *Rossinyol*  
GPS - Latitud : 420488  
GPS-Longitud : 4590807







### Característiques de l'arbre


Nom: *Om de Sibèria*  
Família: *Ulmàcies*  
Gènere: *Ulmus*  
Espècie: *Pumila*  
Alçada: **21 m**  
Perímetre tronc a 1 m : **1,50 m.**  
Perímetre soca : **2,20 m.**  
Amplada de capçada: **14 m.**  
Forma de capçada : *esfèrica*  
Edat aprox.: **25 anys**  
Estat de conservació: *bo*

### Localització

Carrer: *Av. M. J. Verdguer (Pg. Verdum/Pl. M. Roig)*  
Sector: *Mas Roig*  
GPS - Latitud : **420166**  
GPS-Longitud : **4590221**

### Altres

Conjunt de 4 arbres









### Característiques de l'arbre

Nom: *Ailant*  
Família: *Simarubàcies*  
Gènere: *Ailanthus*  
Espècie: *Altissima*  
Alçada: **23 m**  
Perímetre tronc a 1 m : **1,30 m.**  
Perímetre soca : **1,80 m.**  
Amplada de capçada: **14 m.**  
Forma de capçada : *irregular*  
Edat aprox.: **50 anys**  
Estat de conservació: *bo*

### Localització

Carrer: *Torrent d'en Nonell*  
(Pg. Canari/Pg. Rossinyol)  
Sector: *Mas Roig*  
GPS - Latitud : **420364**  
GPS-Longitud : **4590371**







### Característiques de l'arbre

Nom: *Xiprer*  
Família: *Cupressàcies*  
Gènere: *Cupressus*  
Espècie: *Sempervirens*  
Alçada: **25 m**  
Perímetre tronc a 1 m : **2,20 m.**  
Perímetre soca : **2,80 m.**  
Amplada de capçada: **9 m.**  
Forma de capçada : *cònica*  
Edat aprox.: **50 anys**  
Estat de conservació: *bo*

### Localització

Carrer: *Pg. Nard/Pg. Verdum*  
Sector: *Aqualonga*  
GPS - Latitud : **420605**  
GPS-Longitud : **4590307**





### Localització

Carrer: *Rbla Jardí/Pg. Nard*  
Sector: *Rossinyol*  
GPS - Latitud : *420488*  
GPS-Longitud : *4590807*





### Característiques de l'arbre

Nom: *Palmera*  
Família: *Palmes*  
Gènere: *Washingtonia*  
Espècie: *Robusta*  
Alçada: *18 m.*  
Perímetre de 1 tronc a 1 m : *1,40 m*  
Perímetre sota 3 troncs : *2,10 m.*  
Amplada de capçada: *8 m.*  
Forma de capçada : *esfèrica*  
Edat aprox.: *20 anys*  
Estat de conservació: *bo*







### Característiques de l'arbre

Nom: *Pi Pinyoner*  
Família: *Pinàcies*  
Gènere: *Pinus*  
Espècie: *Pinea*  
Alçada: *26 m*  
Perímetre tronc a 1 m : *2,50 m*  
Perímetre soca : *2,50 m*  
Amplada de capçada: *16 m.*  
Forma de capçada : *parasol*  
Edat aprox.: *90 anys*  
Estat de conservació: *molt bó*

### Altres


Molt ben cuidat

### Localització

Carrer: *Pg. Om /Pça Arbres*  
Sector: *Aqualonga*  
GPS - Latitud : *421070*  
GPS-Longitud : *4590145*







### Localització

Carrer: *Pg.Pinar (Castanyer/Pg.Noguera)*

Sector: *Aqualonga*

GPS - Latitud : *420863*

GPS-Longitud : *4590132*



### Característiques de l'arbre

Nom: *Negundo*

Família: *Aceràcies*

Gènere: *Acer*

Espècie: *Negundo*

Alçada: *16 m.*

Perímetre tronc a 1 m : *1,40 m*

Perímetre soca : *2,10 m.*

Amplada de capçada: *12 m.*


Forma de capçada : *escampada*

Edat aprox.: *70 anys*


Estat de conservació: *bo*

### Altres

Conjunt de dos arbres








### Característiques de l'arbre


Nom: *Castanyer d'Índies*  
Família: *Hipocastanàcies*  
Gènere: *Aesculus*  
Espècie: *Hippocastanum*  
Alçada: 8 m  
Perímetre tronc a 1 m : 0,90 m  
Perímetre soca : 1 m  
Amplada de capçada: 5 m.  
Forma de capçada : vano  
Edat aprox.: 20 anys  
Estat de conservació: bó

### Localització

Carrer: *Pg. Nard (Pg. Camèlies/Pg. Orquídia)*  
Sector: *Rossinyol*  
GPS - Latitud : 420486  
GPS-Longitud : 4590923







### Característiques de l'arbre

Nom: *Sapinde de la Xina*  
Família: *Sapindàcies*  
Gènere: *Koelreuteria*  
Espècie: *Paniculata*  
Alçada: *8 m*  
Perímetre tronc a 1 m : *0,70 m*  
Perímetre soca : *0,80 m*  
Amplada de capçada: *5 m.*  
Forma de capçada : *esfèrica*  
Edat aprox.: *20 anys*  
Estat de conservació: *bó*

### Localització

Carrer: *Pg. Nard (Pg. Camèlies/Pg. Orquídia)*  
Sector: *Rossinyol*  
GPS - Latitud : *420486*  
GPS-Longitud : *4590923*








### Característiques de l'arbre

Nom: *Pinsapo*  
Família: *Pinàcies*  
Gènere: *Abies*  
Espècie: *Pinsapo*  
Alçada: *16 m*  
Perímetre tronc a 1 m : *1,26 m*  
Perímetre soca : *2,03 m*  
Amplada de capçada : *9 m*.  
Forma de capçada : *cònica*  
Edat aprox.: *25 anys*  
Estat de conservació: *bó*

### Localització

Carrer: *Pg. Noguera/Pge. Noguera*  
Sector: *Aqualonga*  
GPS - Latitud : *420998*  
GPS-Longitud : *4590011*







### Característiques de l'arbre

Nom: *Robínia*  
Família: *Lleguminoses*  
Gènere: *Robinia*  
Espècie: *Pseudoacacia "Frisia"*  
Alçada: *17 m*  
Perímetre tronc a 1 m : *1,10 m*  
Perímetre soca : *2,20 m*  
Amplada de capçada: *16 m.*  
Forma de capçada : *irregular*  
Edat aprox.: *50 anys*  
Estat de conservació: *bó*

### Altres

Surten dos troncs principals de la soca que formen la divisòria de dues parcel·les

### Localització

Carrer: *Av. M. J. Verdaguer/Pg. Verdum*  
Sector: *Mas Roig*  
GPS - Latitud : *420130*  
GPS-Longitud : *4590279*







### Localització

Carrer: *Tòrtora/Av. Castellot*

Sector: *Regadiu*

GPS - Latitud : *419670*

GPS-Longitud : *4590521*



### Característiques de l'arbre

Nom: *Faig*

Família: *Fagàcies*

Gènere: *Fagus*

Espècie: *Silvatica*

Alçada: *19 m*

Perímetre tronc a 1 m : *1 m.*

Perímetre soca : *1,20 m.*

Amplada de capçada: *9 m.*


Forma de capçada : *irregular*

Edat aprox.: *40 anys*

Estat de conservació: *bo*

### Altres

Grup de 2 arbres








### Característiques de l'arbre

Nom: *Noguera*  
Família: *Juglandàcies*  
Gènere: *Juglans*  
Espècie: *Regia*  
Alçada: *15 m*  
Perímetre tronc a 1 m : *1,10 m*  
Perímetre soca : *1,20 m*  
Amplada de capçada: *12 m.*  
Forma de capçada : *irregular*  
Edat aprox.: *35 anys*  
Estat de conservació: *bó*

Carrer: *Av. M. J. Verdaguer*  
(*Pg. Verdum/Pg. Garça*)

Sector: *Mas Roig*  
GPS - Latitud : *420130*  
GPS-Longitud : *4590279*

### Localització







### Característiques de l'arbre

Nom: *Surera*  
Família: *Fagàcies*  
Gènere: *Quercus*  
Espècie: *Suber*  
Alçada: *16 m*  
Perímetre tronc a 1 m : *1,95 m*  
Perímetre soca : *2,20 m*  
Amplada de capçada: *14 m.*  
Forma de capçada : *irregular*  
Edat aprox.: *70 anys*  
Estat de conservació: *bo*

### Altres

Podada molt sovint

### Localització

Carrer: *Rbla Jardí (Avda Baixador/Pg.Peònia)*  
Sector: *Rossinyol*  
GPS - Latitud : *420887*  
GPS-Longitud : *4590328*








### Característiques de l'arbre


Nom: *Figuera*  
Família: *Moràcies*  
Gènere: *Ficus*  
Espècie: *Carica*  
Alçada: *10 m*  
Perímetre tronc a 1 m : *1,28 m*  
Perímetre soca : *1,40 m*  
Amplada de capçada: *11 m.*  
Forma de capçada : *vano*  
Edat aprox.: *40 anys*  
Estat de conservació: *molt bo*

### Localització

Carrer: *Rata Pinyada/Pg. Pardal*  
Sector: *Mas Roig*  
GPS - Latitud : *420069*  
GPS-Longitud : *4590520*







### Característiques de l'arbre

Nom: *Pebrer Bord o Pebrer Desmai*  
Família: *Anacardiàcies*  
Gènere: *Schinus*  
Espècie: *Molle*  
Alçada: *10 m*  
Perímetre tronc a 1 m : *1,20 m*  
Perímetre soca : *1,30 m*  
Amplada de capçada: *8 m.*  
Forma de capçada : *irregular*  
Edat aprox.: *50 anys*  
Estat de conservació: *regular*

Carrer: *Bolívar/Pg. Sol*  
Sector: *Ca n'Enric La Miranda*  
GPS - Latitud : *421525*  
GPS-Longitud : *4589935*

### Localització







### Característiques de l'arbre



Nom: *Mimosa*  
Família: *Lleguminosàcies*  
Gènere: *Acacia*  
Espècie: *Dealbata*  
Alçada: *12 m*  
Perímetre tronc a 1 m : *1 m*  
Perímetre soca : *1,1 m*  
Amplada de capçada: *9 m*.  
Forma de capçada : *irregular*  
Edat aprox.: *40 anys*  
Estat de conservació: *regular*

### Localització

Carrer: *Bolívar/Pg. Sol*  
Sector: *Ca n'Enric La Miranda*  
GPS - Latitud : *421525*  
GPS-Longitud : *4589935*







### Característiques de l'arbre

Nom: *Morera Negra*  
Família: *Moràcies*  
Gènere: *Mora*  
Espècie: *Alba Platanifolia*  
Alçada: *9 m*  
Perímetre tronc a 1 m : *1,20 m*  
Perímetre soca : *1,30 m*  
Amplada de capçada: *8 m.*  
Forma de capçada : *irregular*  
Edat aprox.: *60 anys*  
Estat de conservació: *dolent*

### Localització

Carrer: *Pg. Garsa*  
(*Pg. Rossinyol/Av.M.J.Verdaguer*)  
Sector: *Mas Roig*  
GPS - Latitud : *420231*  
GPS-Longitud : *4590332*

### Altres

Conjunt de 3 moreres







### Localització

Carrer: *Fuster i Serracant*  
(*Av. Vall d'Or/Av. Mas Fuster*)

Sector: *Mas Fuster*

GPS - Latitud : *421033*

GPS-Longitud : *4589875*

### Característiques de l'arbre

Nom: *Erable platejat*

Família: *Aceràcies*

Gènere: *Acer*

Espècie: *Saccharinum*

Alçada: *13 m.*

Perímetre tronc a 1 m : *1 m*

Perímetre soca : *1,05 m.*

Amplada de capçada : *10 m.*

Forma de capçada : *irregular*

Edat aprox.: *30 anys*

Estat de conservació: *bo*

